

VR China - mitwachsende Karte



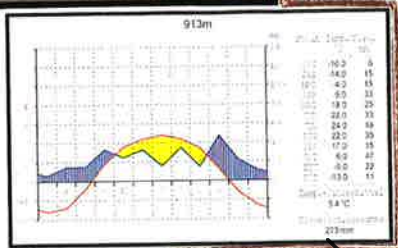
Braunes China

Landschaftsbild:
Wüste, Oasen,
Grasland, Steppe



→ Vegetation:
Zwergsträucher, Gräser,
Oasenkulturen

Landwirtschaftliches Hauptprodukt:
Nomadische Weidewirtschaft
Viehzucht



Grösste Stadt:
Urumqi (3'519'600 EW)
Einwohner pro km²:
320,3

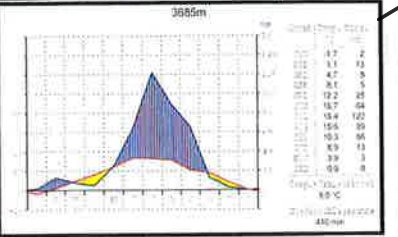
Durchschnittstemperatur:
Jan.: -16°C / Juli: 24°C $\bar{\phi}$ 5,4°C
Niederschlag pro Jahr:
273 mm

Weisses China

Landschaftsbild:
hohe Berge,
Becken
Hochflächen



→ Vegetation:
Zwergsträucher, Gräser
Landwirtschaftliches Hauptprodukt:
Extensive Weidewirtschaft (Schafe, Yaks, Ziegen)



Grösste Stadt
Lhasa (474'433 EW)
Einwohner pro km²:
14,99

Durchschnittstemperatur:
Jan.: -1,7°C Juli: 16,4°C $\bar{\phi}$ 8°C
Niederschlag pro Jahr:
410 mm

Gelbes China

Landschaftsbild:
Lössgebirge,
grosse Ebene,
Schwemmland



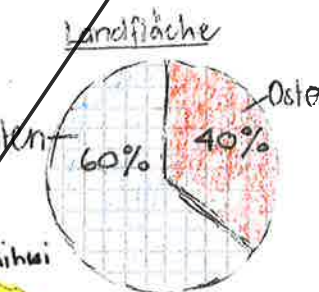
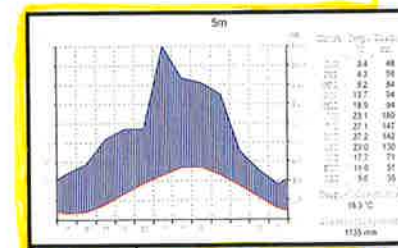
→ Vegetation
"Kornkammer Chinas", Nutzpflanzen

Landwirtschaftliches Hauptprodukt:
Winterweizen, Gerste, Kartoffeln, Soja

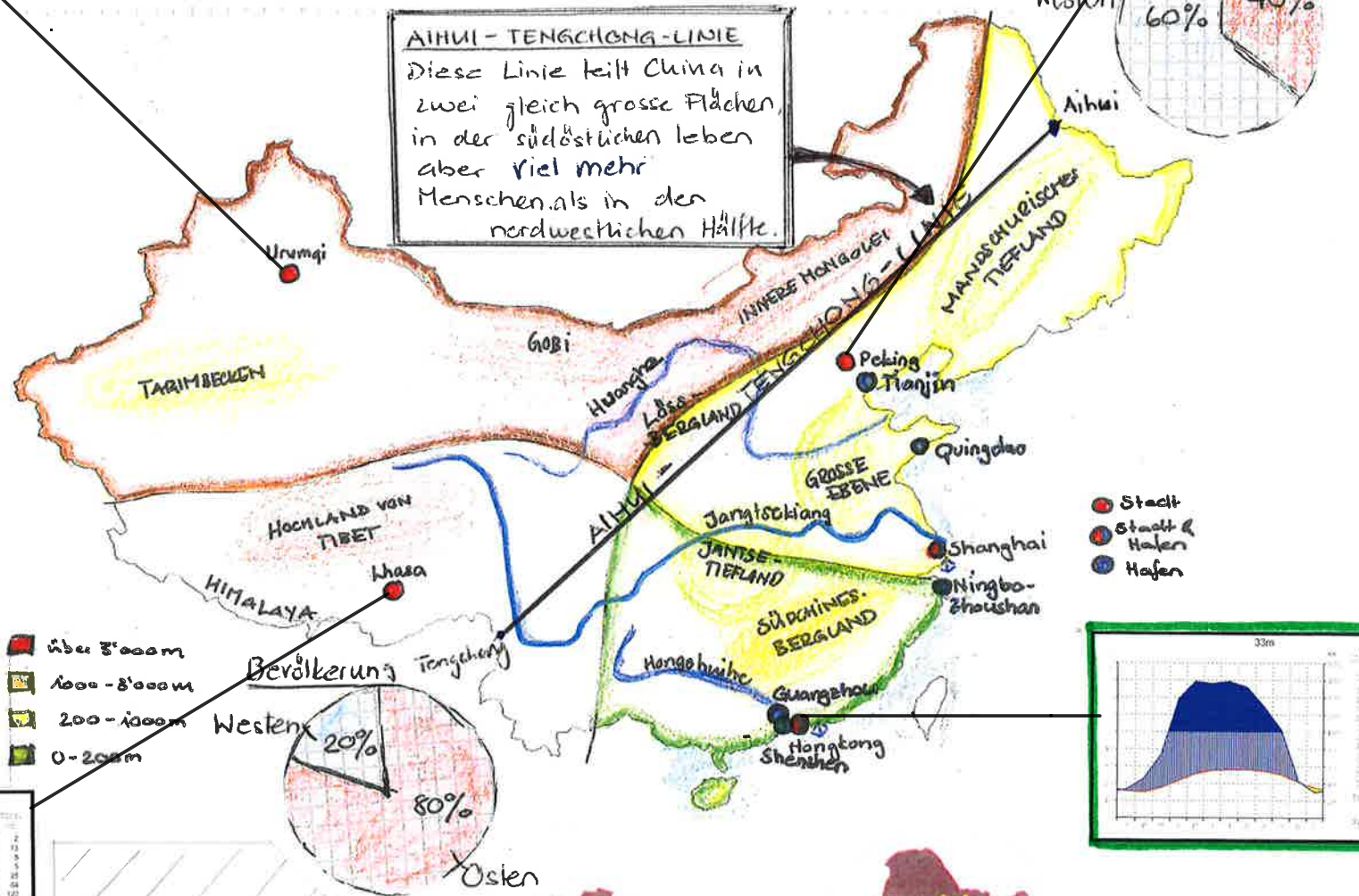
Grösste Stadt
Shanghai (23'019'198 EW)

Einwohner pro km²:
3630

Durchschnittstemperatur:
Jan.: 3,4°C Juli: 27,1°C $\bar{\phi}$ 15,3°C
Niederschlag pro Jahr:
1135 mm



INDIVIDUELLE ARBEITEN
z.B. NORDBEANTWEGTE
AB 5 (NIVEAU A)



AIHUI-TENGCHONG-LINIE
Diese Linie teilt China in
zwei gleich grosse Flächen,
in der südöstlichen leben
aber viel mehr
Menschen als in der
nordwestlichen Hälfte.



- über 5'000m
- 1000 - 5'000m
- 200 - 1000m
- 0 - 200m

- Stadt
- Stadt & Hafen
- Hafen

INDIVIDUELLE
WEITER-
FÜHRENDE
ARBEITEN

Wanderarbeiter
Arbeiten weit ent-
fernt von ihrem
Wohnort. Oft kommen
sie vom Land in
die Stadt. Sie
wollen dort von
den höheren
Lebensstandards
profitieren

Grünes China

Landschaftsbild:
Tiefenland, Becken,
Bergland



→ Vegetation:
tropisch

Landwirtschaftliches Hauptprodukt:
Reis, Tee, Zuckerrohr, Baumwolle

Grösste Stadt
Hongkong (7'448'900 EW)

Einwohner pro km²:
6'429

Durchschnittstemperatur:
Jan.: 15,6°C Juli: 28,1°C $\bar{\phi}$ 22,5°C
Niederschlag pro Jahr:
2'409 mm

